



CARTE D'IDENTITÉ

- ◆ Création du Parc naturel régional : 26 janvier 2015
- ◆ Superficie : 150 791 hectares
- ◆ 2 régions : Auvergne-Rhône-Alpes et Provence-Alpes-Côte d'Azur
- ◆ 2 départements : Drôme et Hautes-Alpes
- ◆ 18 Offices de Tourisme - Bureaux d'accueil/ information touristique relais du Parc
- ◆ Des productions locales de qualité AOP-IGP : huile essentielle de lavande de Haute-Provence, huile d'olive de Nyons, agneau de Sisteron, miel de Provence, petit épeautre de Haute-Provence, pomme des Alpes de Haute-Durance, picodon, banon
- ◆ Un terroir viticole reconnu : Cru Vinsobres, IGP Coteaux des Baronnies, IGP Vin de la Drôme, IGP Hautes-Alpes, AOC-AOP Grignan-les-Adhémar, Côtes du Rhône, Côtes du Rhône Village
- ◆ Un patrimoine bâti historique remarquable : villages perchés, châteaux, cadrans solaires, terrasses en pierres sèches, petit patrimoine
- ◆ Une diversité floristique et faunistique exceptionnelle à l'interface des climats méditerranéen et alpin : le lis martagon, le sabot de Vénus, le genévrier thurifère, l'Aigle royal, le Gypaète barbu, le Lézard ocellé, la Magicienne dentelée ou encore le Guêpier d'Europe

À LA DÉCOUVERTE DES BARONNIES PROVENÇALES, TERRE DE LUMIÈRE, TERRE DE SAVEURS, TERRE DE SENTEURS, TERRE SPORTIVE



Situé entre les Alpes et le Mont-Ventoux, en Provence, le massif des Baronnies provençales est un écrin secret de nature qui offre une douceur de climat et des paysages remarquables. Ce territoire de moyenne montagne s'étend entre le sud de la Drôme et le sud-ouest des Hautes-Alpes.

Il est entouré de six villes-portes : Dieulefit, Grignan, Sisteron, Vaison-la-Romaine, Valréas, et Veynes.

51° de France et dernier né, le Parc naturel régional des Baronnies provençales est un territoire de prédilection pour la pratique des sports de nature, la découverte des plantes et du bien-être, et pour son ciel de qualité.

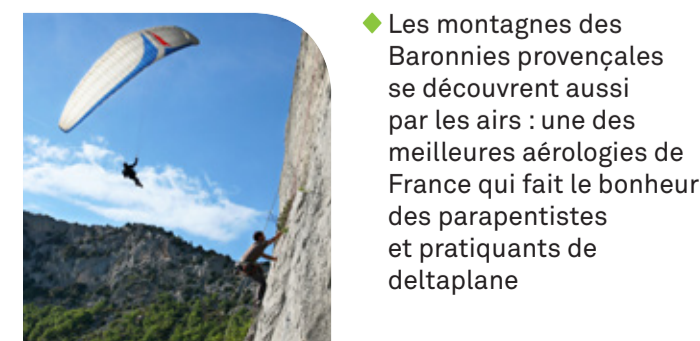


UNE ESCAPADE GRANDEUR NATURE



◆ Les falaises calcaires des Baronnies provençales offrent un cadre d'exception pour la pratique de l'escalade : plus de 1500 voies équipées pour tous niveaux avec des sites de renommée internationale


◆ De nombreux sentiers de randonnées balisés permettent de découvrir à pied, à VTT ou à cheval, les paysages sauvages des Baronnies provençales. Tours et détours dans les Parcs naturels régionaux de Provence-Alpes-Côte d'Azur : www.chemindesparks.fr




◆ Les montagnes des Baronnies provençales se découvrent aussi par les airs : de des meilleures aérologies de France qui fait le bonheur des parapentistes et pratiquants de deltaplane

À LA DÉCOUVERTE DES PLANTES AROMATIQUES ET MÉDICINALES

- ◆ Des plantes emblématiques aux innombrables vertus : Tilleul des Baronnies, lavande, thym, romarin...
- ◆ Des savoir-faire locaux et écologiques : huiles essentielles, tisanes, cosmétiques, herbes à cuisiner...
- ◆ Détente et ressourcement dans des espaces dédiés au bien-être : thermes, spas, soins, massages...





SOUS LES ÉTOILES NOS NUITS SONT PLUS BELLES



- ◆ Le ciel, d'une profondeur et d'une netteté exceptionnelles, est une invitation à la contemplation et à l'évasion
- ◆ Une découverte de l'astronomie encadrée dans un environnement préservé
- ◆ Chauves-souris, chouettes, hiboux, insectes... toute une faune sauvage à (re)découvrir

www.nuitsouslesetoiles.com



OFFICES DE TOURISME & Bureaux d'accueil et d'information touristique RELAIS DU PARC

Si vous souhaitez des informations touristiques, n'hésitez pas à consulter les Offices de Tourisme et Bureaux d'accueil touristique, relais du Parc :

◆ Office de Tourisme des Baronnies en Drôme Provençale www.baronnies-drome-provencale.com

- Pays de Buis-les-Baronnies : 33 (0)4 75 28 04 59
- Pays de Montbrun-les-Bains : 33 (0)4 75 28 82 49
- Pays de Nyons, Mirabel-aux-Baronnies, Sahune, Vinsobres : 33(0)4 75 26 10 35
- Pays de Séderon : 33(0)4 75 28 55 00

◆ Office de Tourisme du Pays Diois - La Motte-Chalancon www.diois-tourisme.com

33(0)4 75 27 24 67 - www.lamottechalancon-tourisme.com

◆ Office de Tourisme Sisteronais-Buëch www.provence-des-montagnes.com

- Laragne : 33(0)4 92 65 09 38 - www.tourisme-laragne.fr
- Orpierre : 33 (0)4 92 66 30 45 - www.orpierre.fr
- Rosans : 33(0)4 92 66 66 66 - www.rosans.com
- Serres : 33(0)4 92 67 00 67 - www.buech-serrois.com

AUTRE BUREAU D'ACCUEIL TOURISTIQUE

◆ Office de Tourisme des Baronnies en Drôme Provençale www.baronnies-drome-provencale.com

- Pays de Rémuzat : 33(0)4 75 27 85 71

OFFICES DE TOURISME DES VILLES-PORTES DU PARC

◆ Pays de Dieulefit-Bourdeaux 33(0)4 75 46 42 49 www.paysdedieulefit.eu

◆ Pays de Grignan-Enclave des Papes
• Grignan : 33(0)4 75 46 56 75 www.tourisme-paysdegrignan.com
• Valréas : 33(0)4 90 35 04 71 www.ot-valreas.fr

◆ Sisteronais-Buëch
• Sisteron : 33(0)4 92 61 36 50 www.sisteron-tourisme.fr

◆ Pays Vaison-Ventoux 33 (0)4 90 36 02 11 www.vaison-ventoux-tourisme.com

◆ Veynes 33 (0)4 92 57 27 43 www.tourisme-veynois.com



Publication : Parc naturel régional des Baronnies provençales
Tirage à 80 000 exemplaires, édition 2017-2018

www.baronnies-provencales.fr
www.facebook.com/baronnies.provencales
www.twitter.com/pnr_baronnies



Parc naturel régional des Baronnies provençales
45 chemin des randonneurs
26510 SAHUNE

Contact



Une autre vie s'invente ici

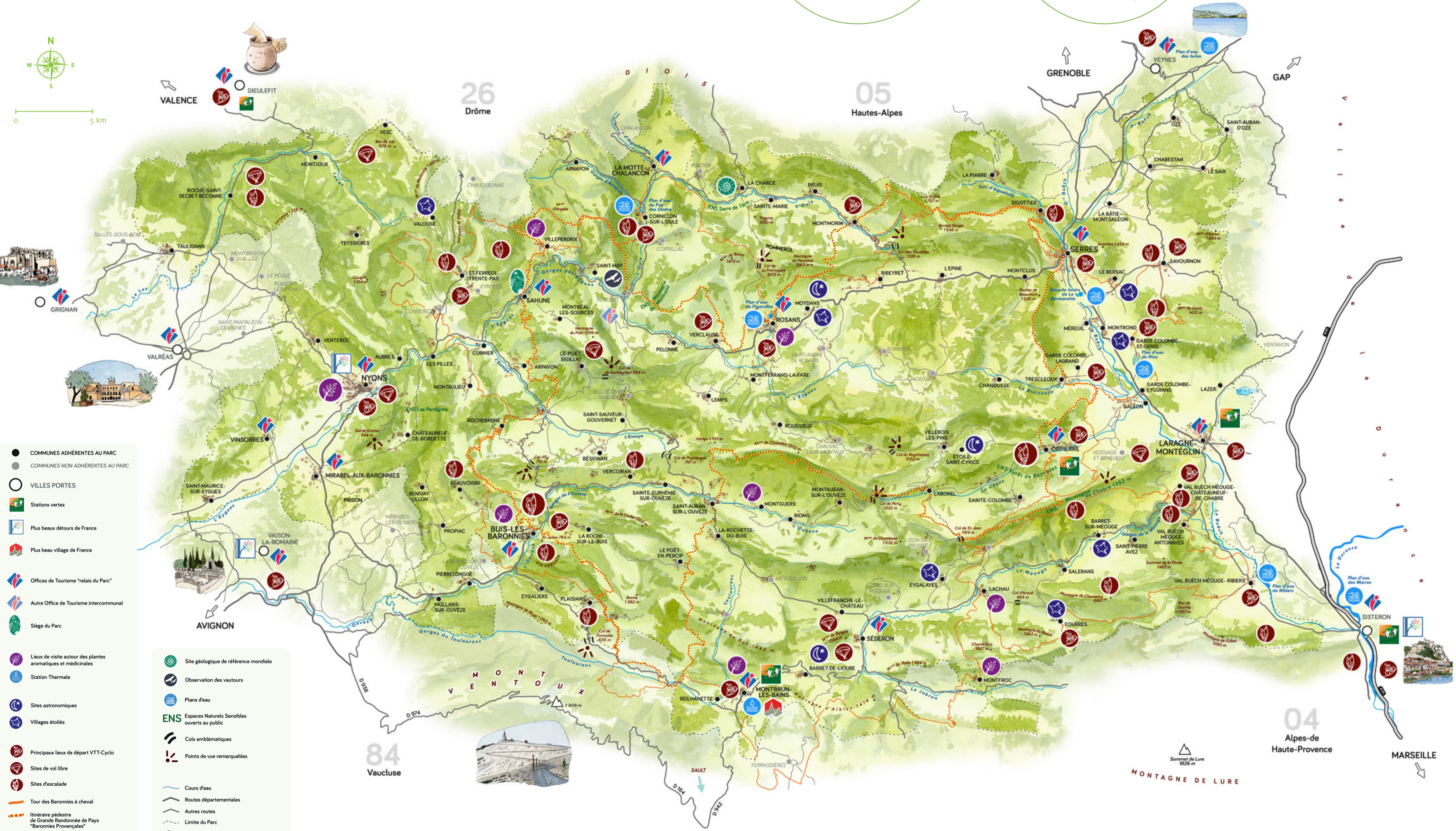
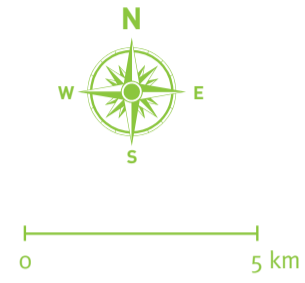
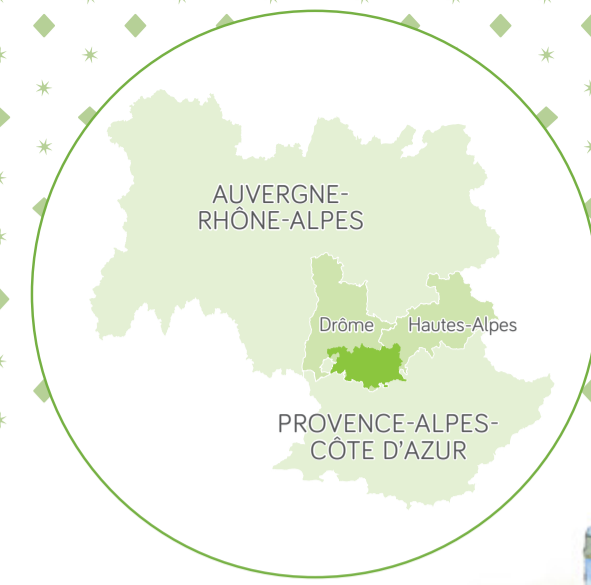
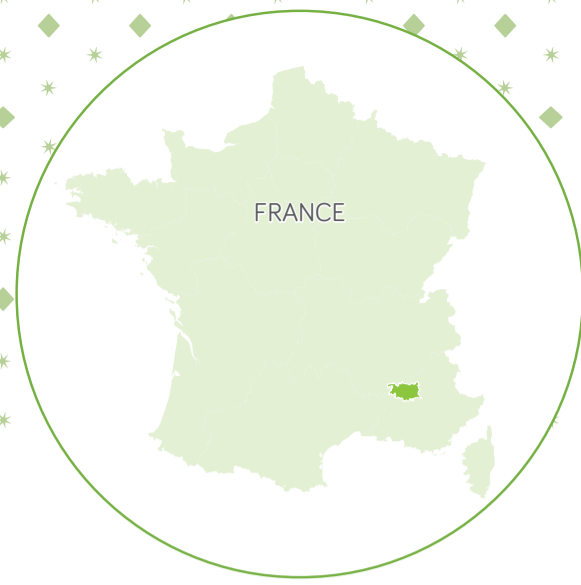


À LA DÉCOUVERTE DU
PARC NATUREL RÉGIONAL
DES BARONNIES PROVENÇALES

CARTE TOURISTIQUE

PARC NATUREL RÉGIONAL DES BARONNIES PROVENÇALES

Une autre vie s'invente ici



- COMMUNES ADHÉRENTES AU PARC
- COMMUNES NON ADHÉRENTES AU PARC
- VILLES PORTES
- 🌿 Stations vertes
- 🏞️ Plus beaux détours de France
- 🏡 Plus beau village de France
- 🗺️ Offices de Tourisme "relais du Parc"
- 🗺️ Autre Office de Tourisme intercommunal
- 🏠 Siège du Parc
- 🌿 Lieux de visite autour des plantes aromatiques et médicinales
- ♨️ Station Thermale
- 🌌 Sites astronomiques
- 🌠 Villages étoilés
- 🚴 Principaux lieux de départ VTT-Cyclo
- 🦅 Sites de vol libre
- 🧗 Sites d'escalade
- 🐎 Tour des Baronnies à cheval
- 👣 Itinéraire pédestre de Grande Randonnée de Pays "Baronnies Provençales"
- 🌍 Site géologique de référence mondiale
- 🦅 Observation des vautours
- 💧 Plans d'eau
- ENS Espaces Naturels Sensibles ouverts au public
- 🚶 Cois emblématiques
- 📍 Points de vue remarquables
- 🌊 Cours d'eau
- 🛣️ Routes départementales
- 🛤️ Autres routes
- ⚡ Limite du Parc
- 🛣️ Autoroute